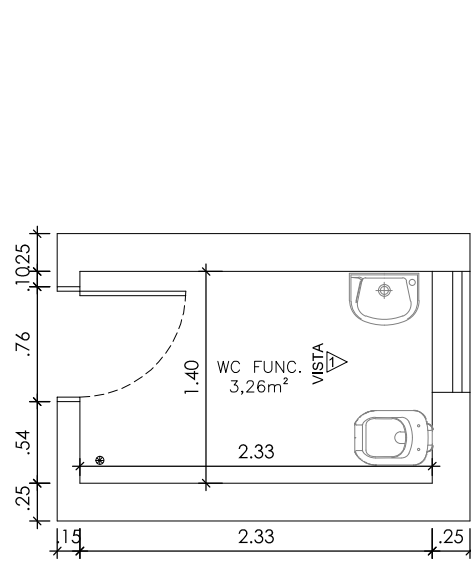


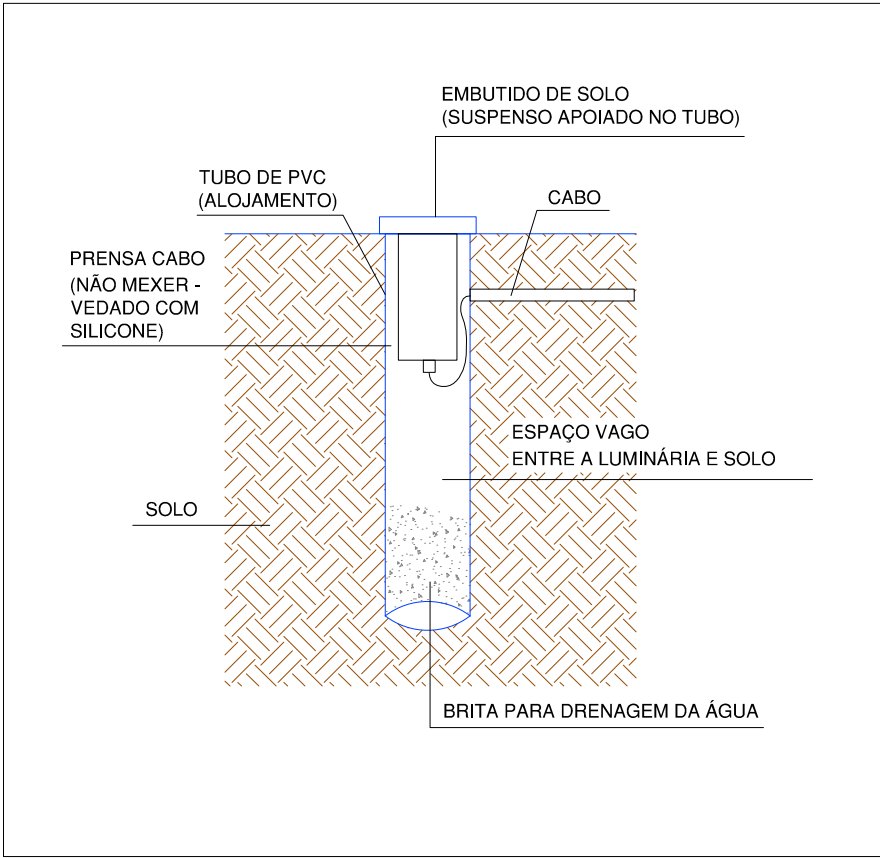
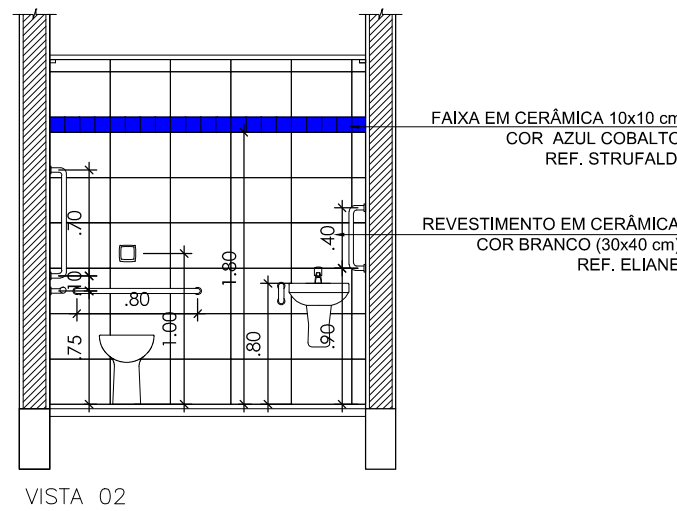
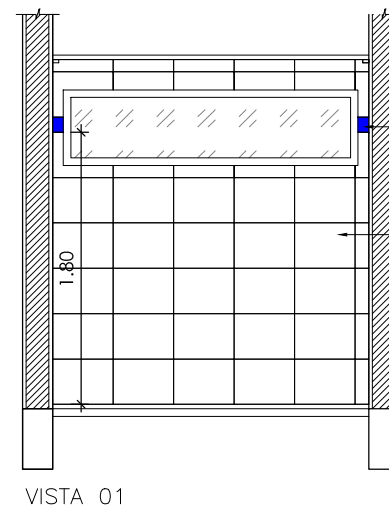
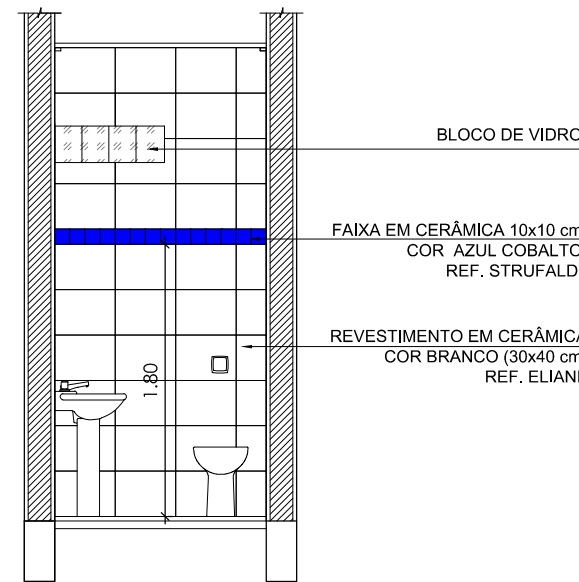


PLANTA | PONTOS DE ELÉTRICA
ESC.1: 100

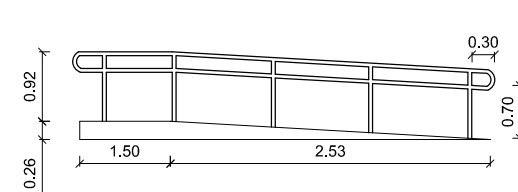
Legenda	
Símbolo	Descrição
	1 tomada simples & 1 tomada - 1,10m do piso
	Quadro de distribuição - embutido a 1,50m do piso
	Tomada 4x4 - 2,20m do piso para luz de emergência
	Tomada 4x4 - 1,10m do piso
	Tomada 4x4 - 0,30m do piso
	Interruptor - 1,10m do piso
	Tomada 4x4 - 1,10m do piso (Bebadouro)
	Tomada 4x4 - 2,20m do piso (Ar-Condicionado)
	Acessório LED 10W - 1,75m do piso (5,30cm)
	Luminária tubular de LED 40W, 65cm de sobrepor
	Luminária tubular de LED 40W, 125cm de sobrepor
	Refletor LED 50W, no piso
	Refletor LED 30W, com ângulo de 120° - 2,80m do piso
	SPOT Bebeador LED 12W embutido no piso



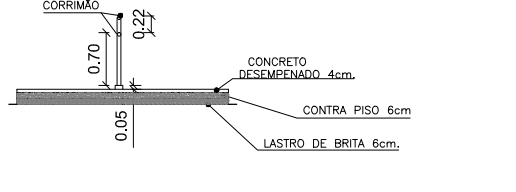
DETALHE | BANHEIRO FUNCIONÁRIOS
ESC. 1:50



INSTALAÇÃO DE PROJETOR DE EMBUTIR NO SOLO
SEM ESCALA



DETALHE DO GUARDA CORPO
ESC. 1:50



CORTE TRANSVERSAL
ESC. 1:50

	PREFEITURA MUNICIPAL DE SÃO SEBASTIÃO Estância Balneária – Estado de São Paulo Secretaria de Obras Departamento de Urbanismo	
ASSUNTO REFORMA PARA FUTURAS INSTALAÇÕES DO NOVO ARQUIVO HISTÓRICO MUNICIPAL		
RUA MANOEL RUFINO DA SILVA, 15 – CENTRO – SÃO SEBASTIÃO – S.P. 11608–563		
INSCRIÇÃO MUNICIPAL 3134.142.1421.0182.0000 / 3134.142.1421.0123.0000 / 3134.142.1421.0188.0000		
PROPRIETÁRIO C.N.P.J. FONE. PREFEITURA MUNICIPAL DE SÃO SEBASTIÃO 46.482.832/0001–92 (12) 3891–2000		
LOGRADOURO N° BAIRRO CIDADE ESTADO RUA SEBASTIÃO SILVESTRE NEVES, 214 – CENTRO – SÃO SEBASTIÃO – S.P.		
SITUAÇÃO S/ ESCALA		PREFEITO: FELIPE AUGUSTO PREFEITURA MUNICIPAL DE SÃO SEBASTIÃO
ÁREAS m²		LUÍS EDUARDO B. DE ARAÚJO RESPONSÁVEL TÉCNICO CREA: RRT:
APROVAÇÃO		
COORDENAÇÃO Secretaria de Obras Departamento de Urbanismo	PROJETO DE ARQUITETURA IMPLANTAÇÃO: ATUAL PRETENDIDA E PLANTA DE COBERTURA	
FORMATO	REVISÃO 11 maio 2021	ESCALA 1:100 DATA EMISSÃO
		PRANCHAS 03/03